

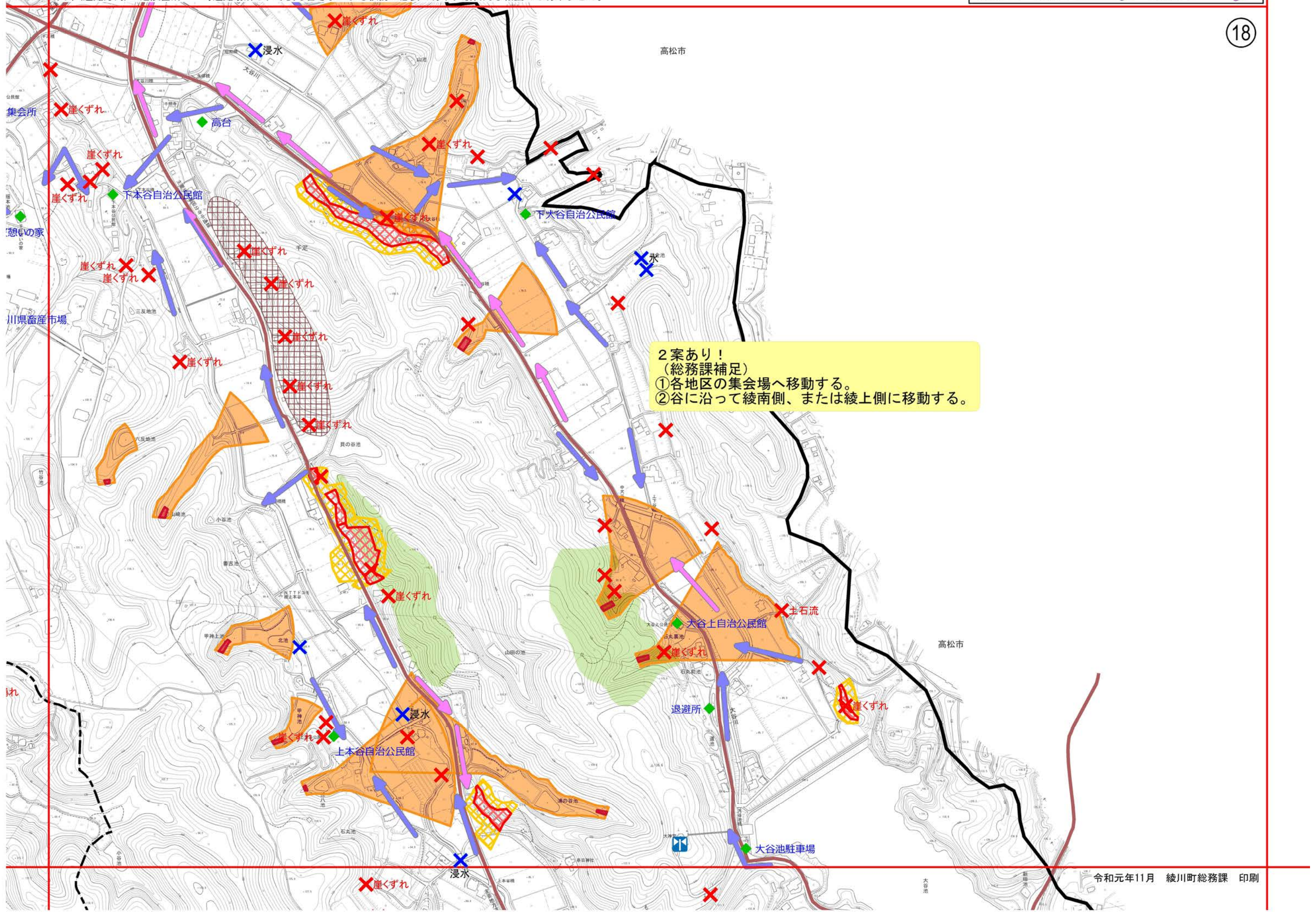


この地図は綾川町地区別防災訓練の参加者の皆さまの意見をまとめたものです。
 矢印(避難方向)・危険箇所・一時避難場所は、今後も皆さまによる検討が必要であり、最終的な結論ではありません。

避難方向 平成29年  平成30年 



2案あり!
 (総務課補足)
 ①各地区の集会場へ移動する。
 ②谷に沿って綾南側、または綾上側に移動する。