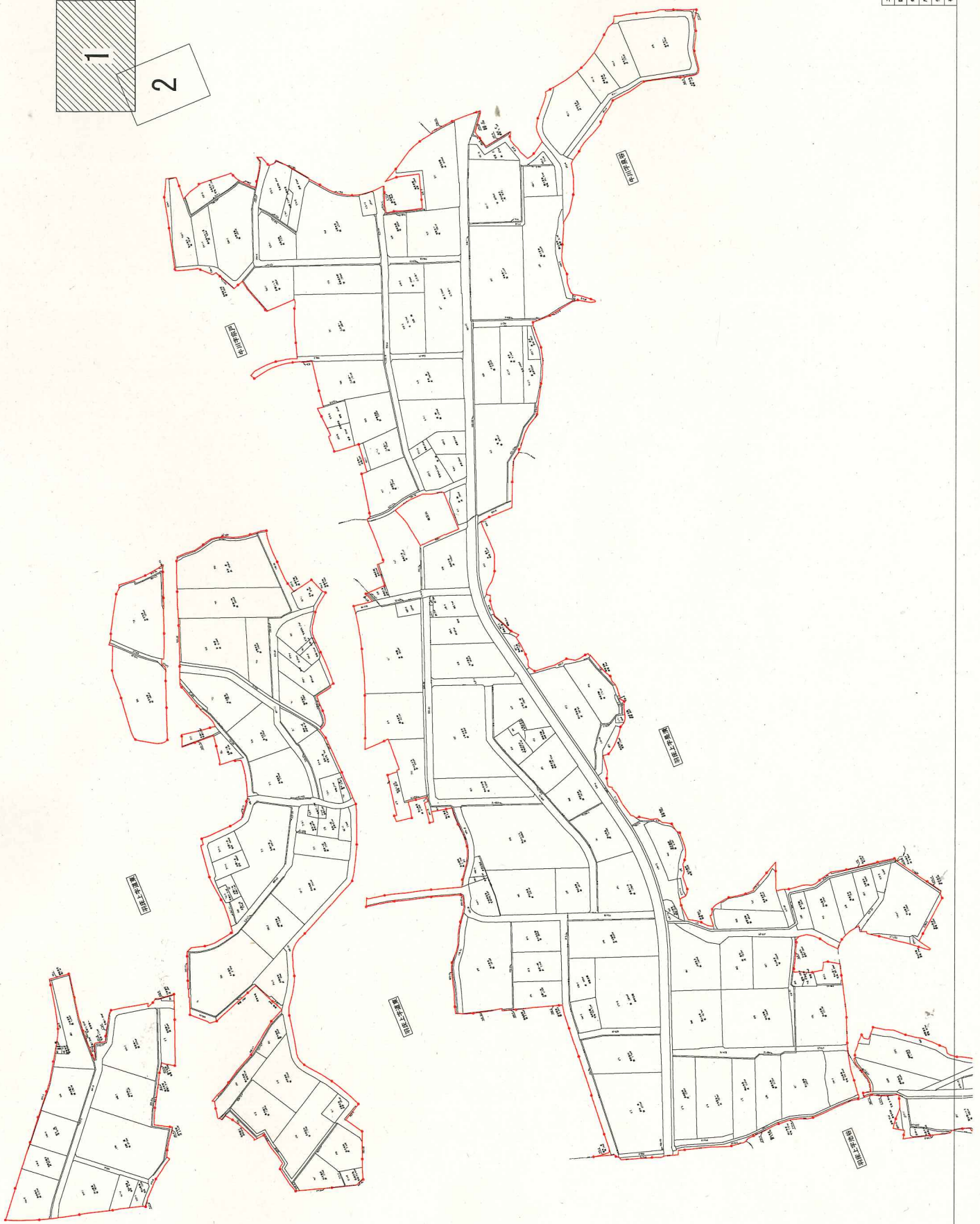


県営経営体育成基盤整備事業 羽床上東地区第1工区 換地図 (1/2)

S = 1 : 1000

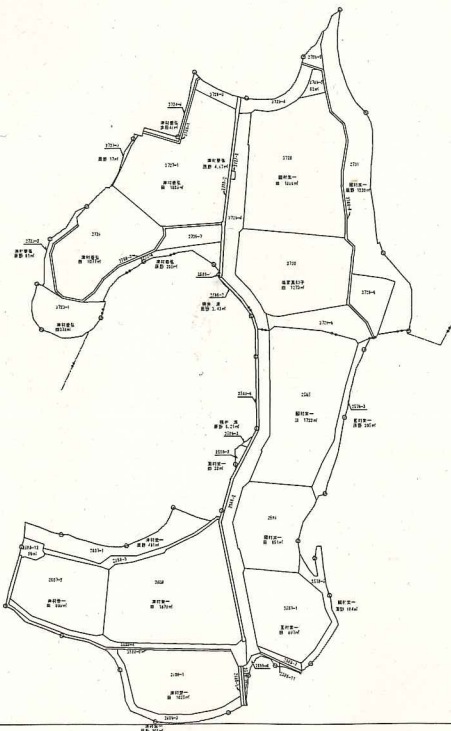
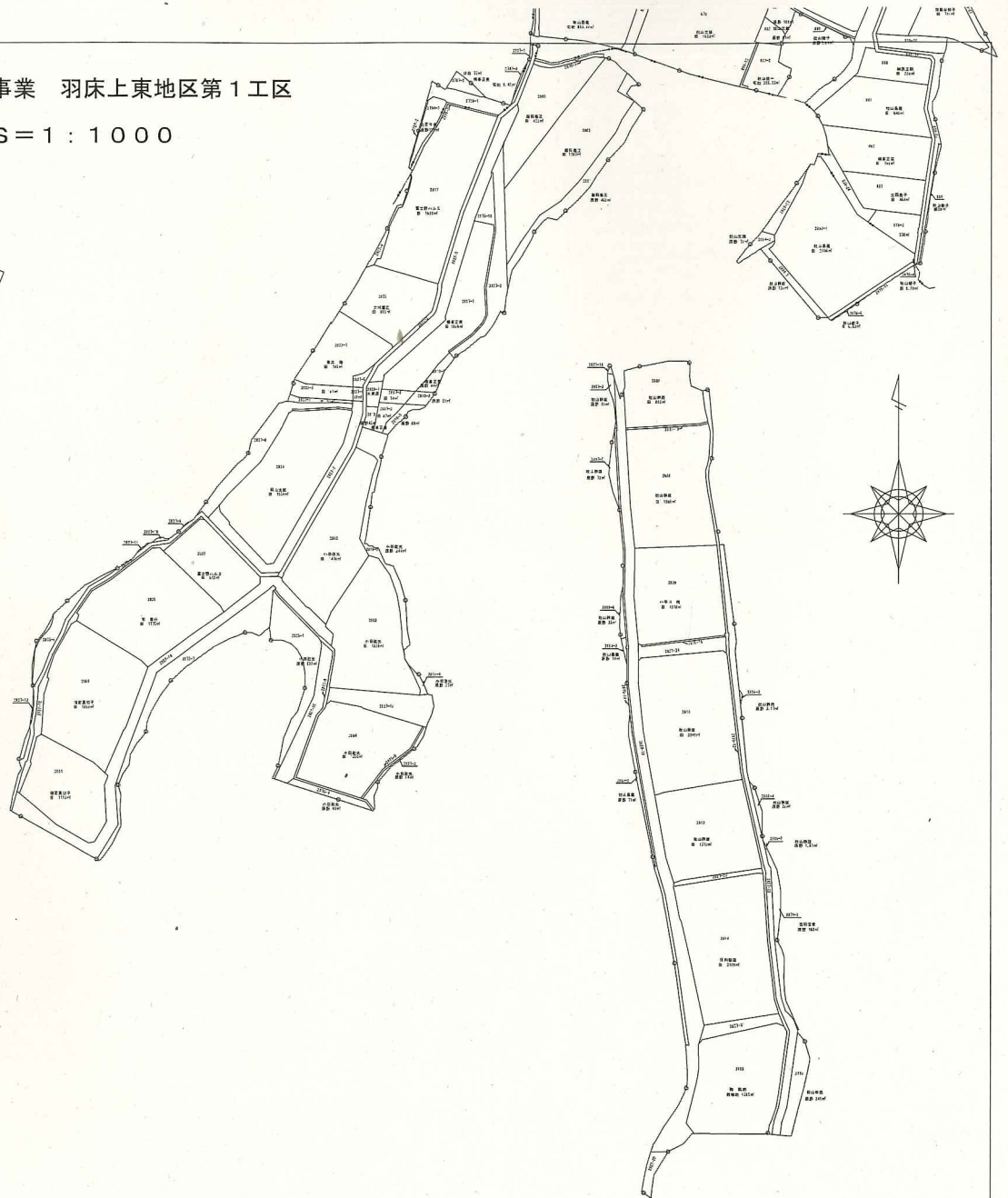
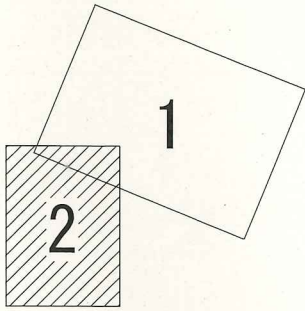


工事名	県営経営体育成基盤整備事業
図面名	羽上東地区第1工区
年月日	昭和55年10月
尺度	2000/1000
作成者	国土院建設局
検査者	国土院建設局
縮尺	1/1
縮尺	2000/1000

県営経営体育成基盤整備事業 羽床上東地区第1工区

換地図 (2/2)

S=1:1000

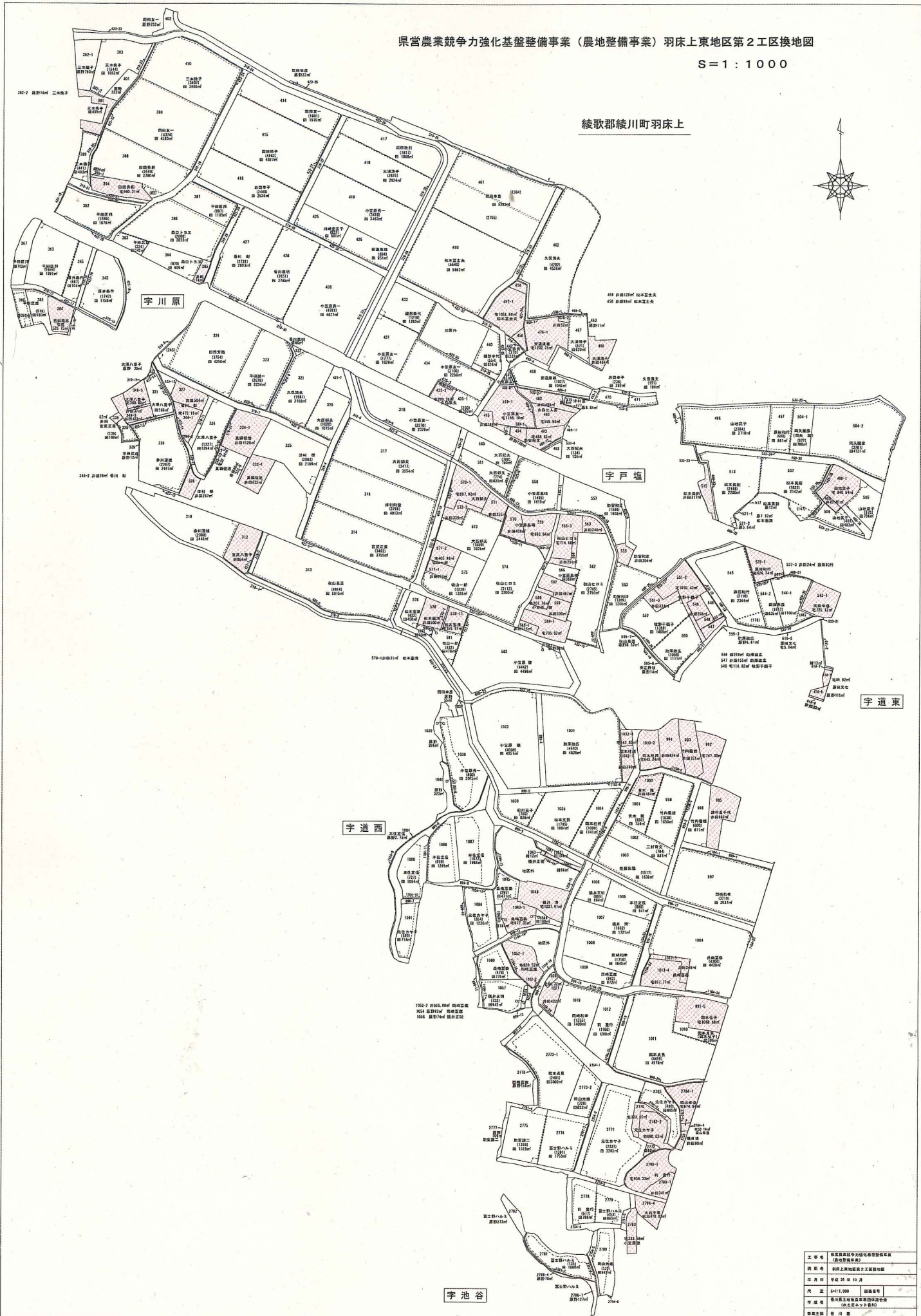


工事名	県営経営体育成基盤整備事業		
図面名	羽床上東地区第1工区		
年月日	平成25年10月		
尺度	S=1:1,000	図面番号	1-2
作成者	香川県土地改良事業団体育成基盤整備委員会 (水土木ネット香川)		
事業主体	香川県		

県営農業競争力強化基盤整備事業（農地整備事業）羽床上東地区第2工区換地図

S=1:1000

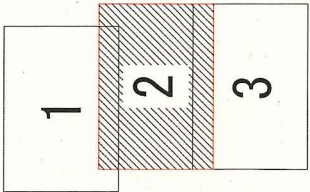
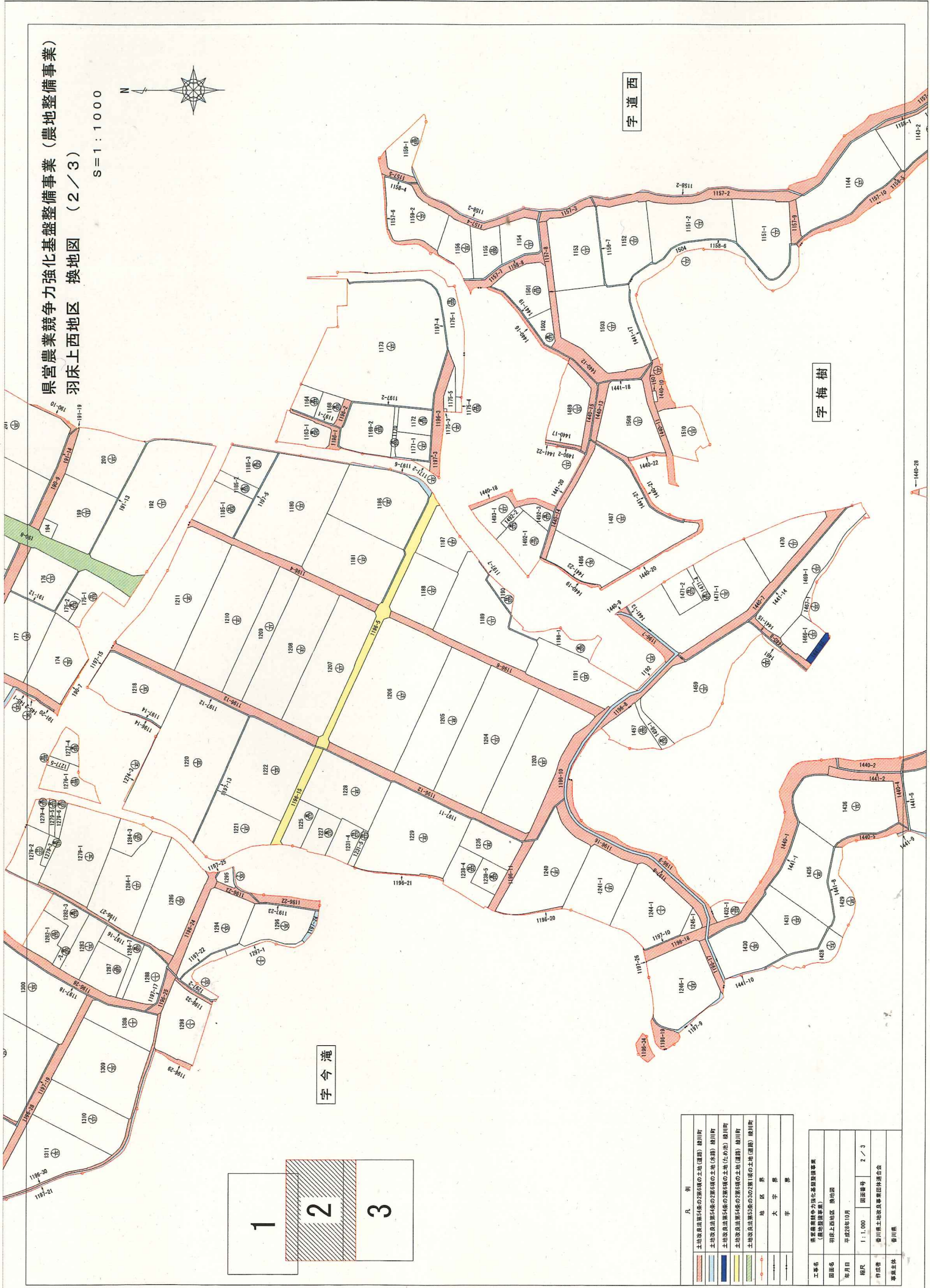
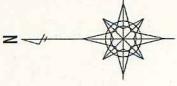
綾歌郡綾川町羽床上



工事名	県営農業競争力強化基盤整備事業 （農地整備事業）
地名	綾歌郡綾川町羽床上東地区第2工区換地
年月日	平成28年10月
尺法	1:1,000 縮尺
作成者	香川県国土建設部農地課 （国土基盤センター）
縮尺	香川県

県営農業競争力強化基盤整備事業（農地整備事業）
羽床上西地区 換地図（2/3）

S = 1 : 1000



凡 例

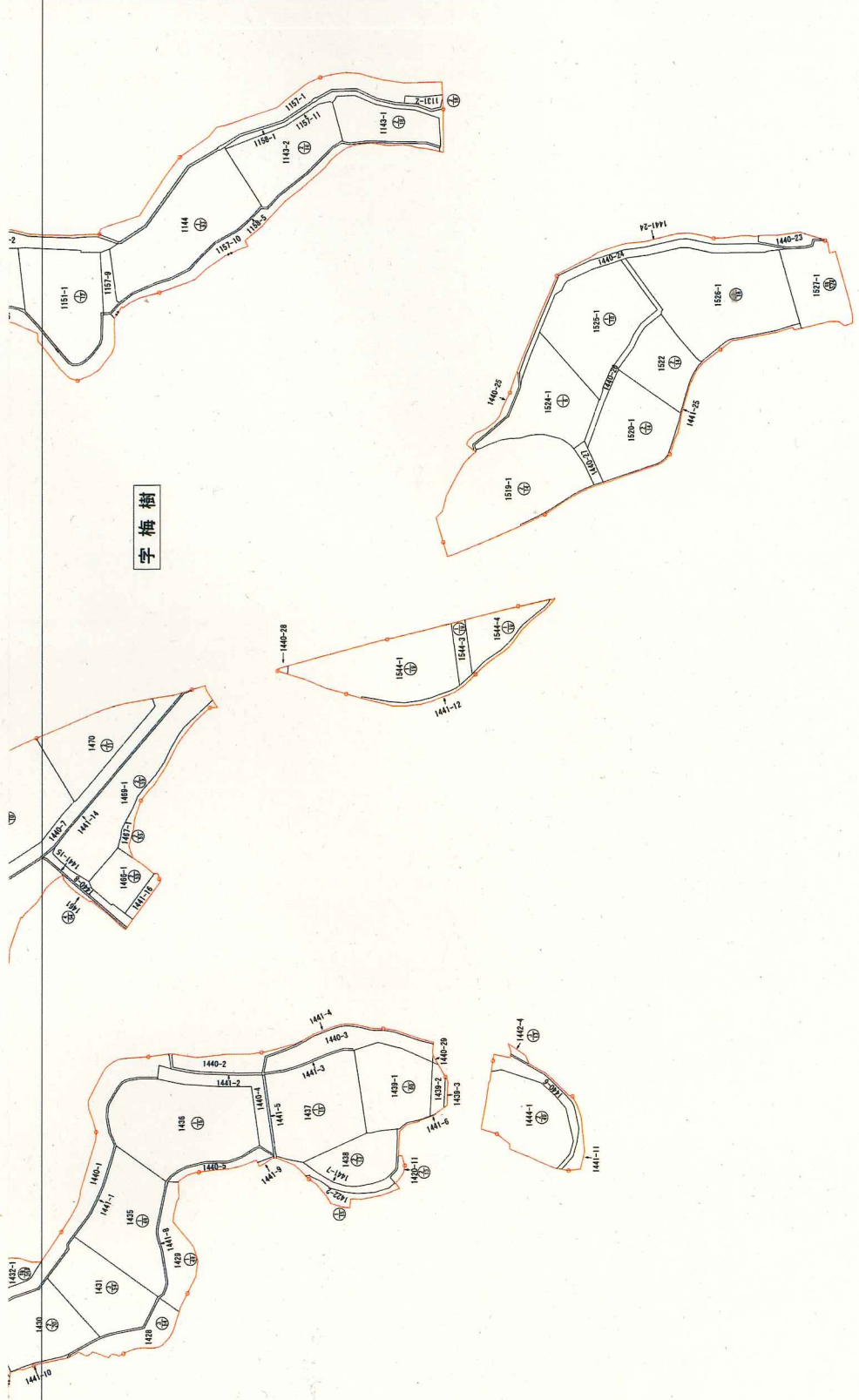
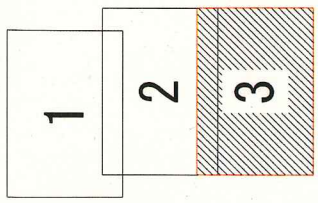
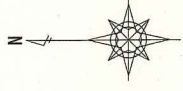
	土地改良法第36条の2第1項の土地(灌漑) 緑川町
	土地改良法第36条の2第2項の土地(分排水) 緑川町
	土地改良法第36条の2第3項の土地(排水) 緑川町
	土地改良法第36条の2第4項の土地(水田) 緑川町
	土地改良法第36条の2第5項の土地(灌漑) 緑川町
	境界
	大字界
	字界

工事名	県営農業競争力強化基盤整備事業 (農地整備事業)		
図面名	羽床上西地区 換地図		
年月日	平成28年10月	図面番号	2 / 3
縮尺	1 : 1,000	作成者	香川県土地改良事業団体連合会
製図主体	香川県		

県営農業競争力強化基盤整備事業
(農地整備事業)

羽床山西地区 換地図 (3/3)

S=1:1000

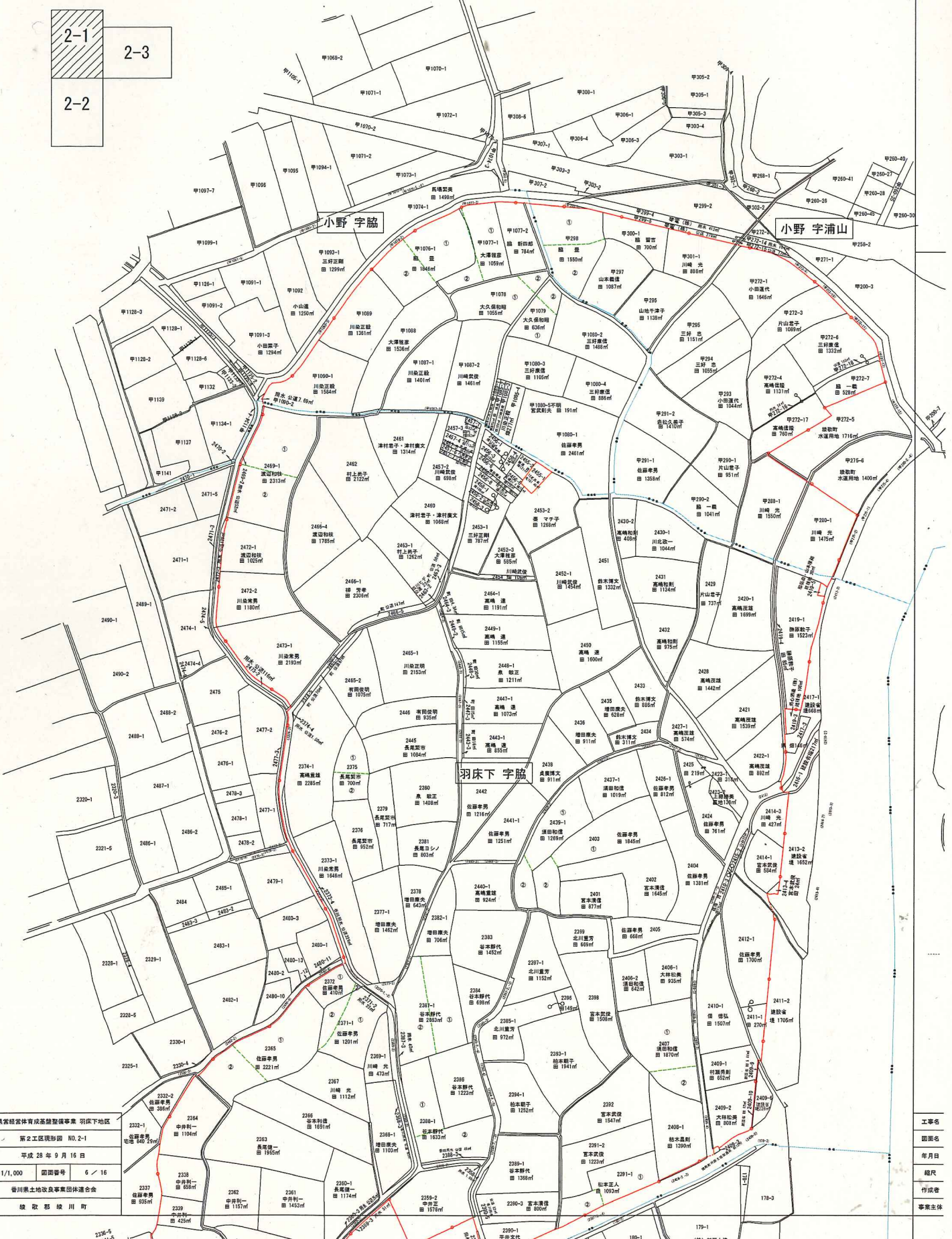
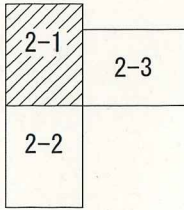


凡 例

	土地改良法第51条の2第1項の土地(灌漑)
	土地改良法第51条の2第2項の土地(水田)
	土地改良法第51条の2第3項の土地(七ヶ分田)
	土地改良法第51条の2第4項の土地(灌漑)
	土地改良法第51条の2第5項の土地(灌漑)
	地区界
	大字界
	字界

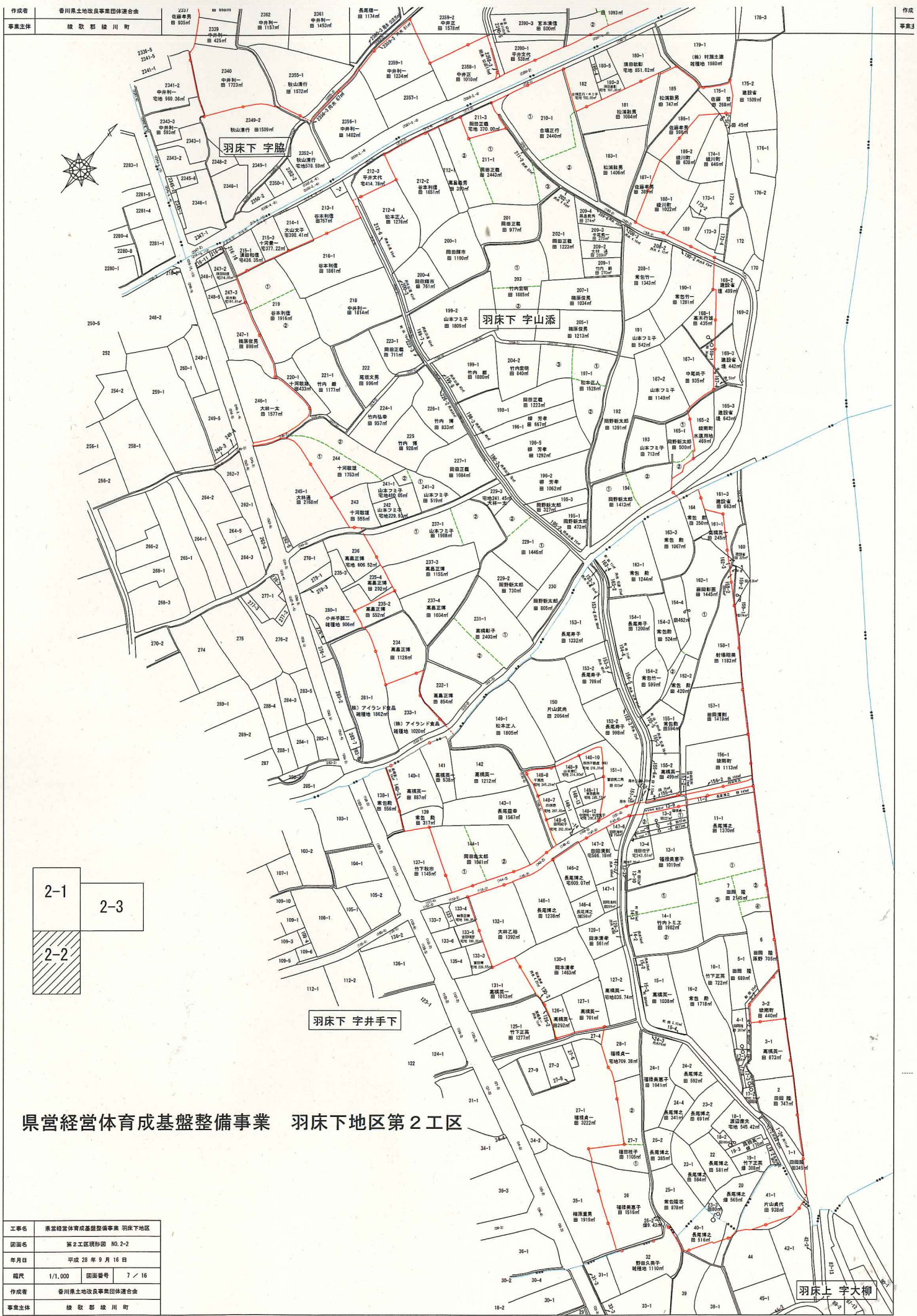
工事名	県営農業競争力強化基盤整備事業 (農地整備事業)		
所在地	羽床山西地区 換地図		
年月日	平成28年10月	図面番号	3 / 3
作業者	羽床山西地区農業者団体連絡会		
調査士	豊川県		

県営経営体育成基盤整備事業 羽床下地区第2工区



工事名	県営経営体育成基盤整備事業 羽床下地区
図面名	第2工区現形図 NO.2-1
年月日	平成 28年 9月 16日
縮尺	1/1,000 図面番号 6 / 16
作成者	香川県土地改良事業団体連合会
事業主体	緑 歌 部 緑 川 町

工事名	
図面名	
年月日	
縮尺	
作成者	
事業主体	

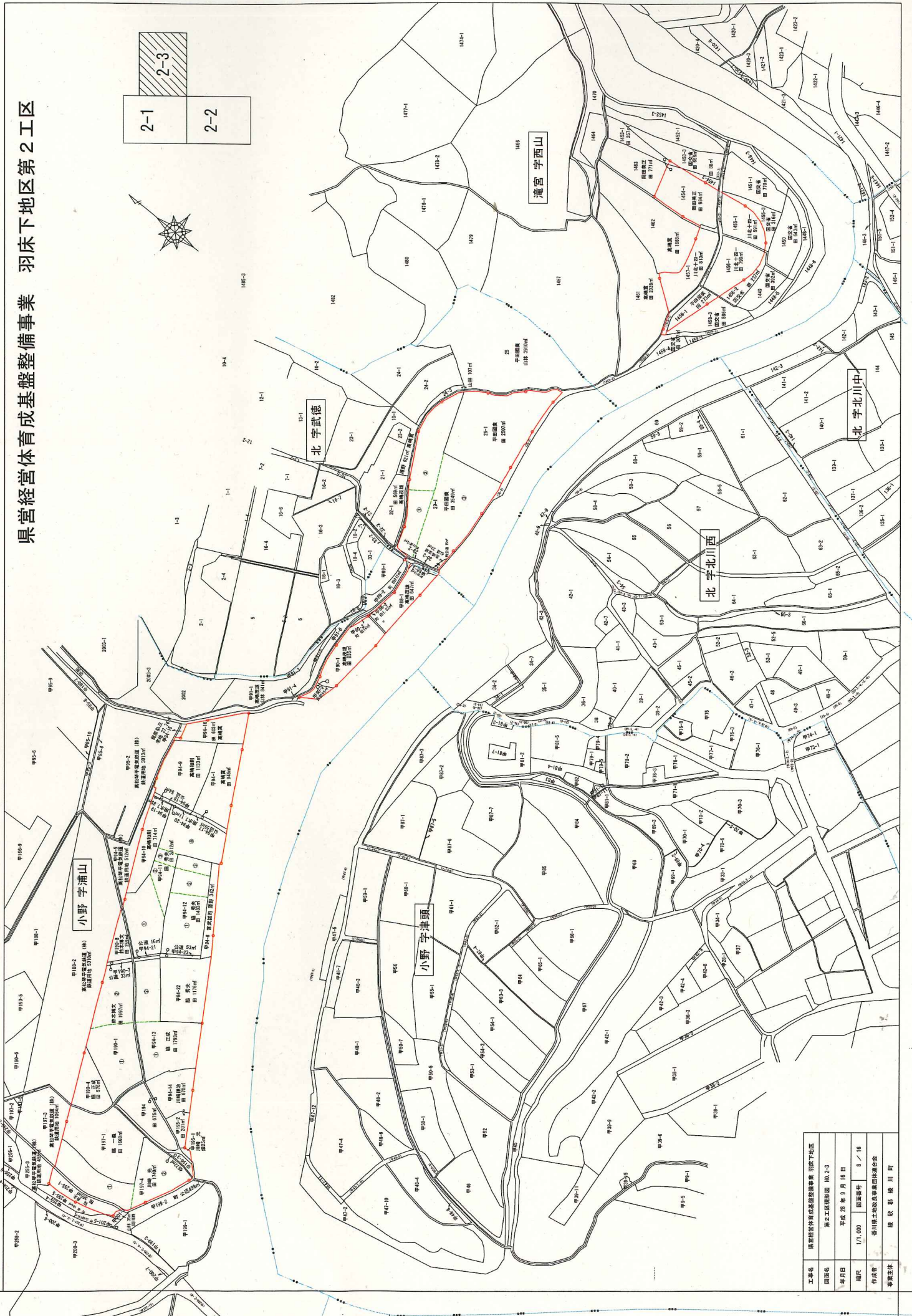
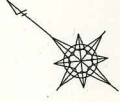
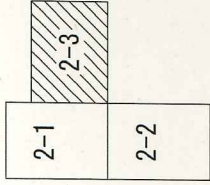


県営経営体育成基盤整備事業 羽床下地区第2工区

工事名	県営経営体育成基盤整備事業 羽床下地区		
図面名	第2工区現勢図 NO.2-2		
年月日	平成28年9月16日		
縮尺	1/1,000	図面番号	7/16
作成者	香川県土地改良事業団体連合会		
専業主体	綾歌郡 羽床町		

羽床上 字 大柳

泉宮經營体育成基盤整備事業 羽床下地区第2工区



工区名	泉宮經營体育成基盤整備事業 羽床下地区
図面名	第2工区詳細図面 No. 2-3
年月日	平成 28 年 9 月 18 日
縮尺	1/1,000
作成者	豊川橋土地区域整備推進委員会
審議主体	鹿 取 郡 津 川 町