



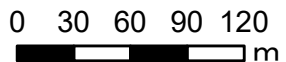
綾川町
 浸水想定区域図
 【最大浸水深】

久五郎池

凡例
 最大浸水深

Yellow	0.5m未満
Light Green	0.5 ~ 1.0m未満
Light Blue	1.0 ~ 2.0m未満
Dark Blue	2.0 ~ 3.0m未満
Pink	3.0 ~ 5.0m未満
Purple	5.0m以上
Cyan	対象ため池

1:4,000





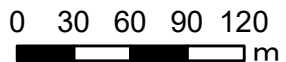
綾川町
浸水想定区域図
【最大流速】


久五郎池

凡例
最大流速

- 0.5m/s未満
- 0.5 ~1.0m/s未満
- 1.0m/s以上
- 対象ため池

1:4,000



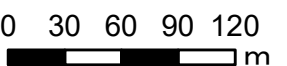


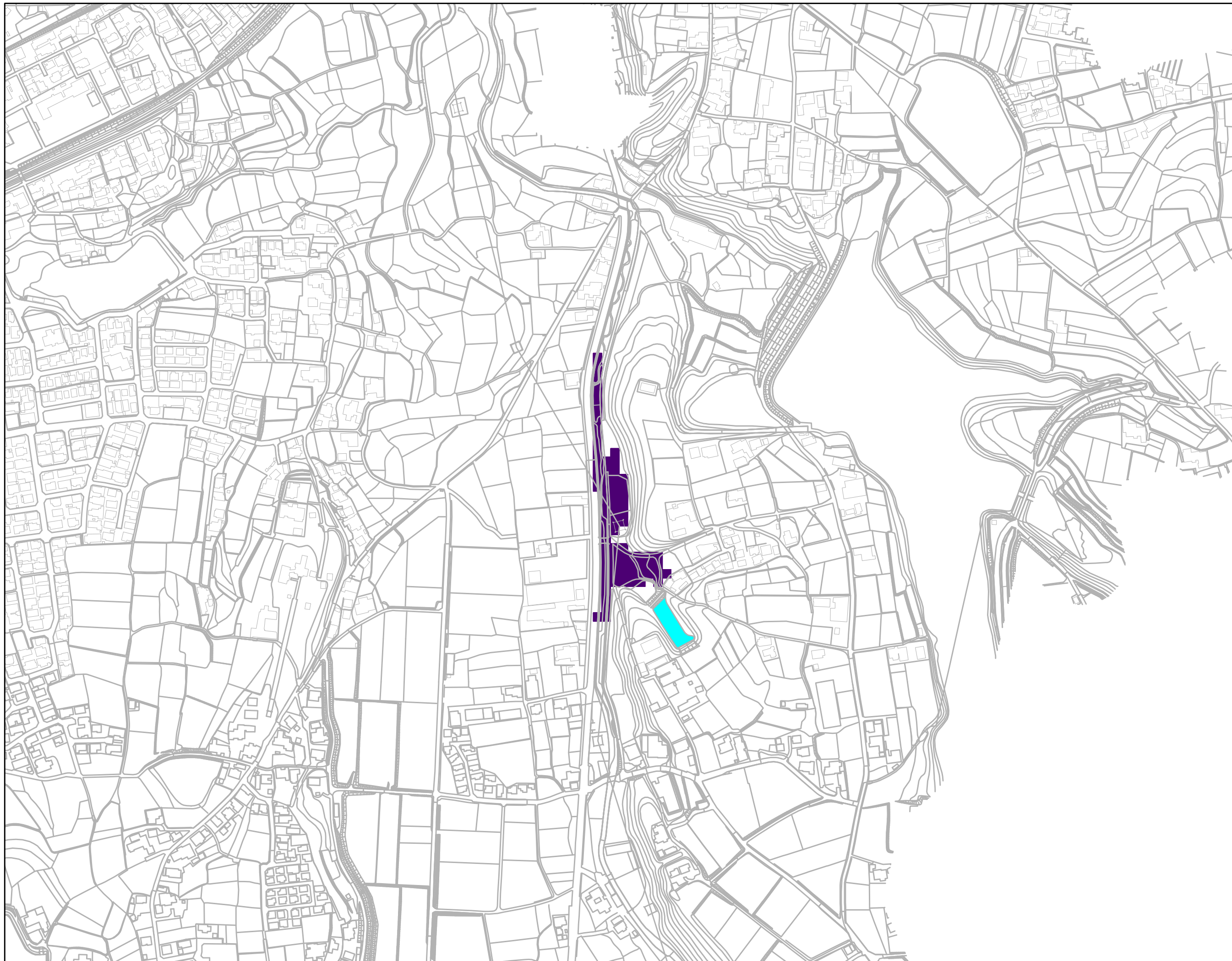
綾川町
浸水想定区域図
【歩行困難】

久五郎池

凡例	
歩行困難	
	不可能
	困難
	可能
	対象ため池

1:4,000












綾川町
浸水想定区域図
【浸水到達時間】

久五郎池

凡例
浸水到達時間

	5分後
	10分後
	15分後
	30分後
	45分後
	60分後
	対象ため池

1:4,000

0 30 60 90 120
m