








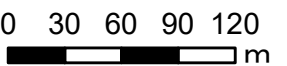
綾川町
 浸水想定区域図
 【最大浸水深】


獅子穴池

凡例
 最大浸水深

| | |
|---|----------------|
|  | 0.5m未満 |
|  | 0.5 ~1.0m未満 |
|  | 1.0 ~2.0m未満 |
|  | 2.0 ~3.0m未満 |
|  | 3.0 ~5.0m未満 |
|  | 5.0m以上 |
|  | 対象ため池 |





1:4,000



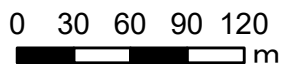


綾川町
浸水想定区域図
【最大流速】

獅子穴池

| 凡例 | |
|---|------------------|
| 最大流速 | |
|  | 0.5m/s未満 |
|  | 0.5 ~1.0m/s未満 |
|  | 1.0m/s以上 |
|  | 対象ため池 |

1:4,000

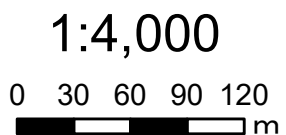




綾川町
浸水想定区域図
【歩行困難】

獅子穴池

| 凡例 | |
|---|-------|
| 歩行困難 | |
|  | 不可能 |
|  | 困難 |
|  | 可能 |
|  | 対象ため池 |





綾川町
浸水想定区域図
【浸水到達時間】

獅子穴池

凡例
浸水到達時間

| | |
|---|-------|
| ■ | 5分後 |
| ■ | 10分後 |
| ■ | 15分後 |
| ■ | 30分後 |
| ■ | 45分後 |
| ■ | 60分後 |
| ■ | 対象ため池 |

1:4,000

