






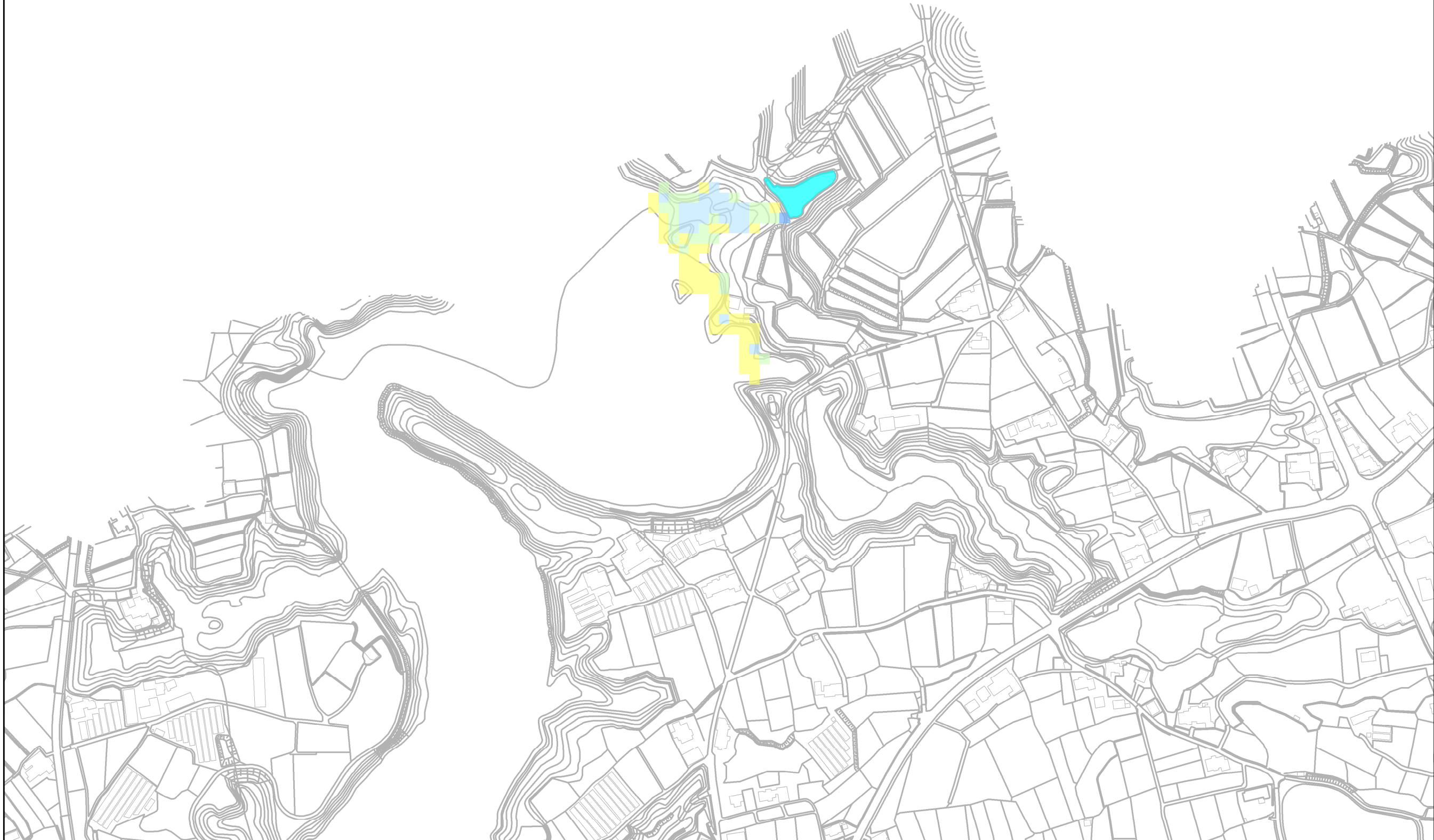


綾川町  
浸水想定区域図  
【最大浸水深】

長坂池

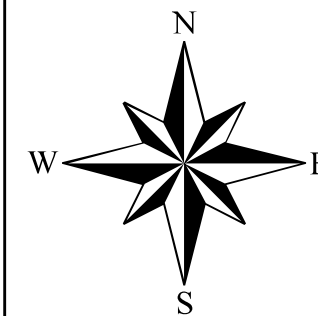
凡例  
最大浸水深

	0.5m未満
	0.5 ~1.0m未満
	1.0 ~2.0m未満
	2.0 ~3.0m未満
	3.0 ~5.0m未満
	5.0m以上
	対象ため池







1:4,000

0 30 60 90 120  
m




綾川町  
浸水想定区域図  
【最大流速】

長坂池

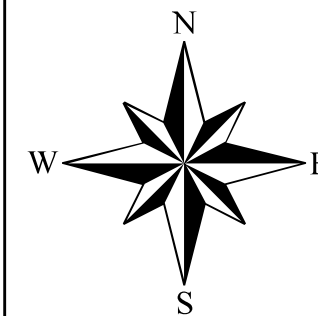
凡例	
最大流速	
	0.5m/s未満
	0.5 ~1.0m/s未満
	1.0m/s以上
	対象ため池



1:4,000

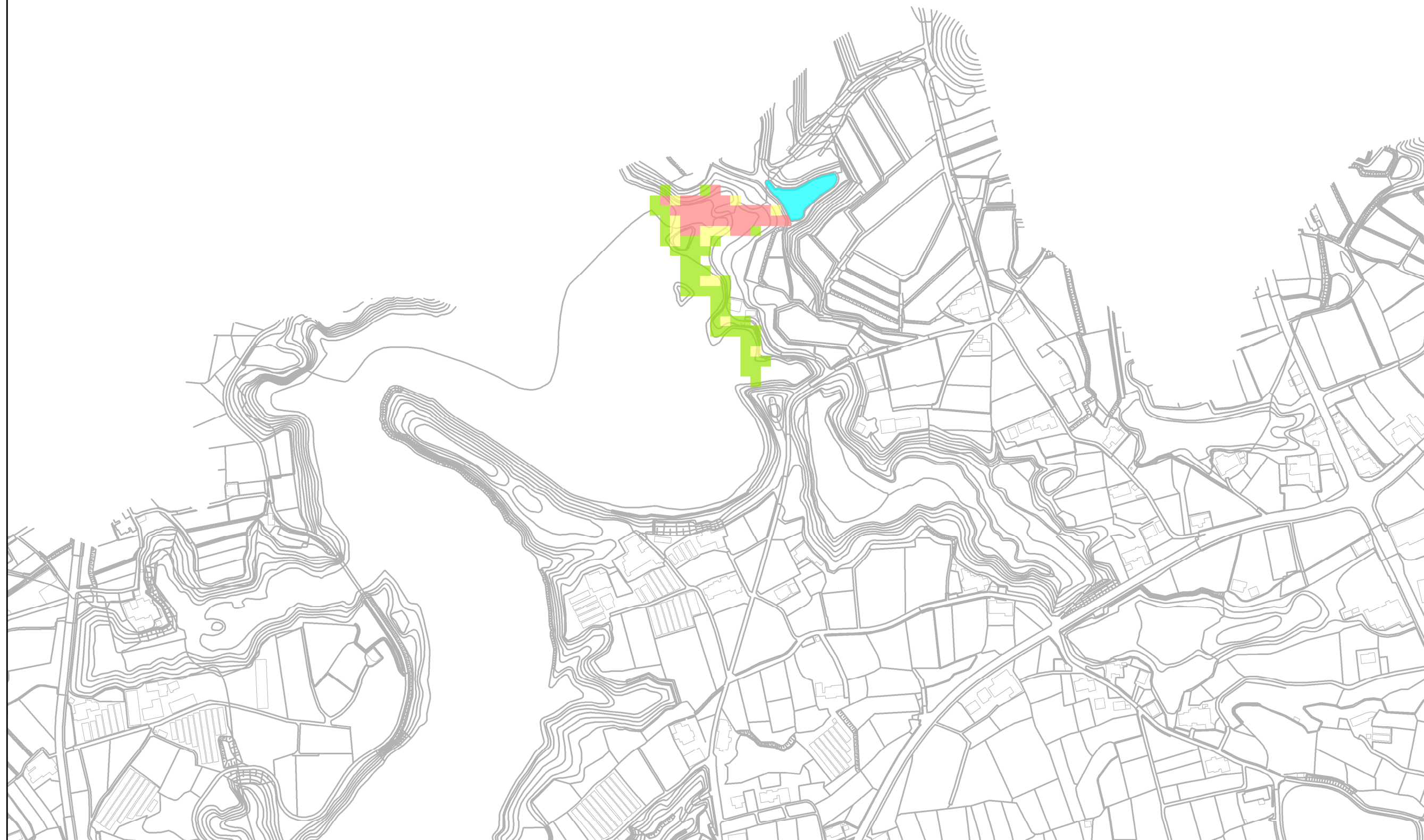






綾川町  
浸水想定区域図  
【歩行困難】

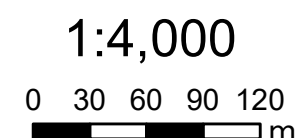
長坂池


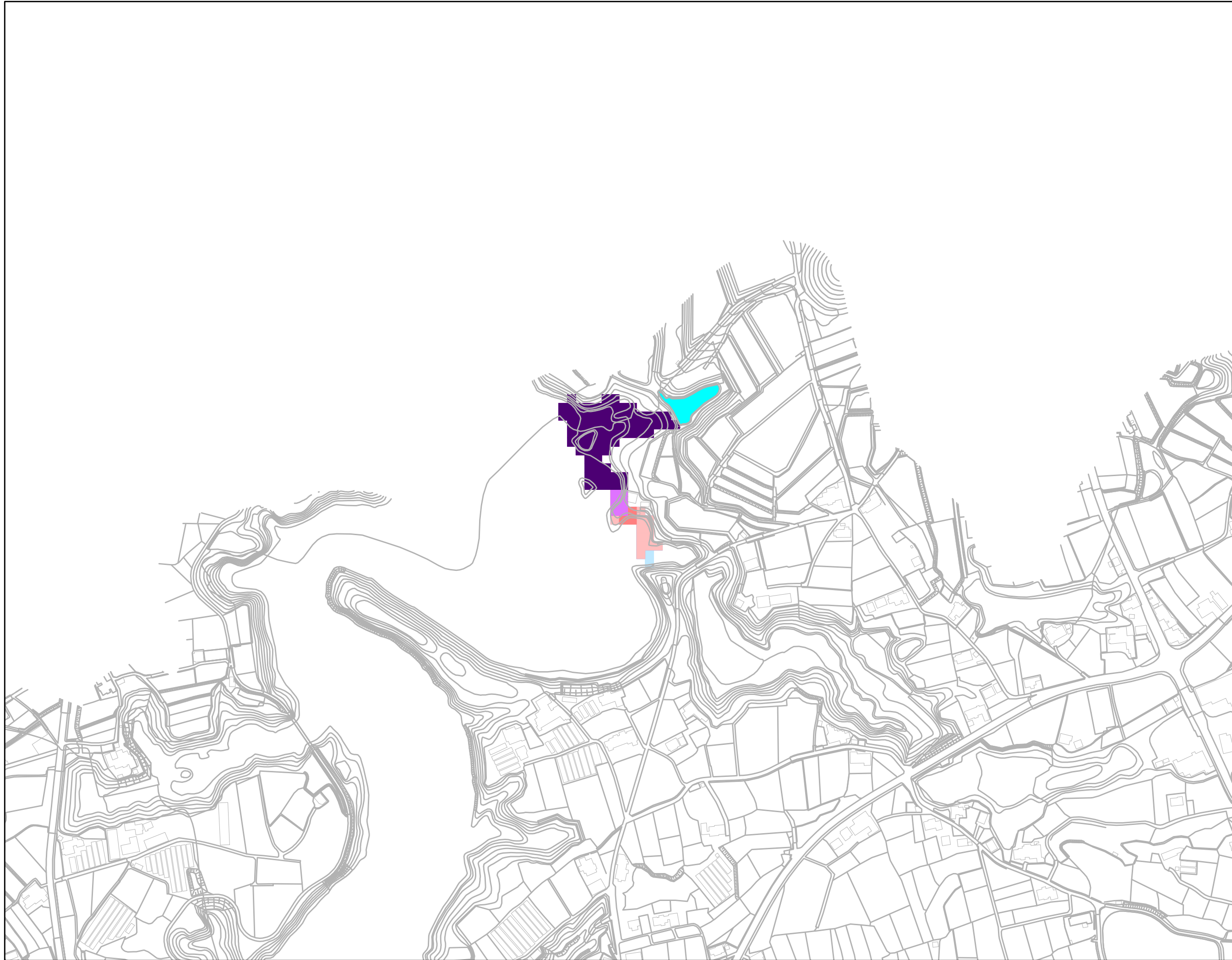


凡例

歩行困難

不可能	不可能
困難	困難
可能	可能
対象ため池	対象ため池












綾川町  
浸水想定区域図  
【浸水到達時間】

長坂池

凡例  
浸水到達時間

	5分後
	10分後
	15分後
	30分後
	45分後
	60分後
	対象ため池

1:4,000

