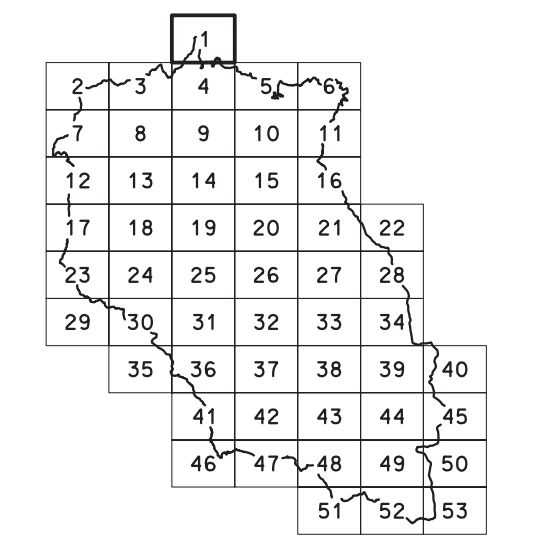











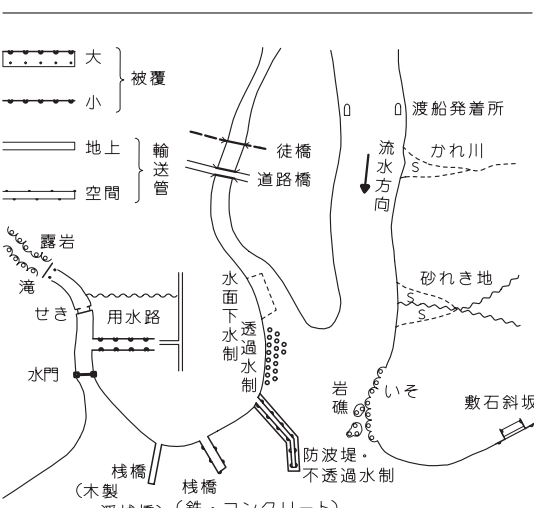
## 綾川町都市計画図 No.1



記 号	
	普通建物 37.2 三角点
	25.62 水準点
	25.6 角点及び標石
	42.3 有する図測点等
	35.6 市多角点
	25.73 市水準点
	12.3 標石を有しない図測点
	15.8 図化標測点
	図化標測点

[illegible][illegible]

田	田	一	芝	鳥	鳥	以心馳馬
二	二	一	一	鳥	鳥	鳥
▽	▽	○	廣	下	下	しの鳥(世鳥)
Y	桑	山	杜	栗	栗	栗
△	菜畑	火	竹	林	林	園
△	△	て	竹	林	林	林
○	果樹園	て	重	庭	庭	庭
○	その他 の木	山	山	地	地	地



平面直角座標値は、世界測地系による。