綾 川 町 都 市 計 画 図 No.4

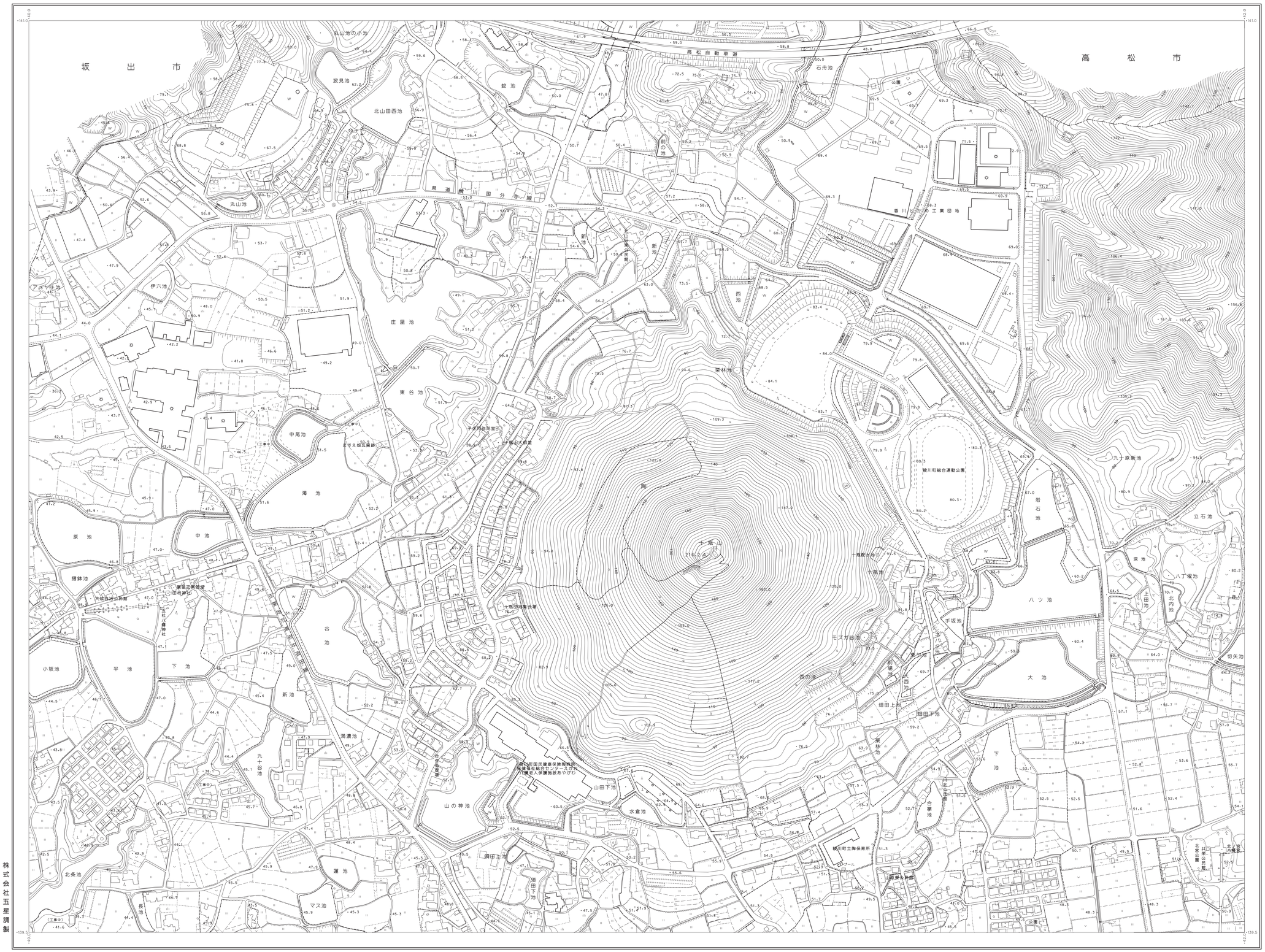

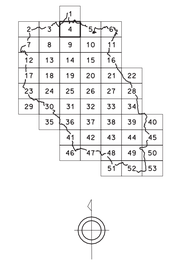

記号

普通建物		三角点	37.2
堅ろう建物		水準点	25.62
堅ろう無壁舎		電子基準点	25.6
無壁舎		多角点及び標石を有する図根点等	42.3
		市町界点	35.6
		標石を有しない三角点	25.73
		図化機測定による標高点	12.3
			15.8
官公署		門	
裁判所		屋門	
検察庁		碑	
税務署		記念碑	
郵便局		石 像	
森林管理署		銅像	
警察官駐在所・派出所		灯ろう	
消防署		鳥居	
職業安定所		トンネル・坑口	
役場支所及び出張所等		独立樹(広葉樹)	
神社		独立樹(針葉樹)	
寺院		油井・ガス井	
キリスト教会		給油機	
学校		タンク	
幼稚園・保育所		煙突	
公会堂・公民館		高塔	
保健所		電波塔	
病院		灯台	
銀行		水位観測所	
協同組合		灯標	
倉庫		洞口	
火薬庫		橋(人口・橋脚口)	
工場		温泉・鉱泉	
変電所		材料置場	
揚排水ポンプ場		石段	
ガソリンスタンド		施設	地下街・地下商店
記念塔		へい	
		かき	
農道		普通鉄道	
歩道		路面の鉄道	
小径		特殊軌道	
隧道		索道	
建設中の道路		建設中の鉄道	
歩道・分離帯		プラットホーム及び停車場	
道路橋		鉄道橋	
堤		鉄道の盛壁・堀	
橋形歩道橋		鉄塔公園遊具及び休憩所	
道路の盛壁・堀		送電線	
田		区域界	
人工斜面		境生界	
土堤等		新地界	
都・府・県界		町村界	
北海道の市庁界		指定都市の区界	
都市特別区界		大字・町丁界	

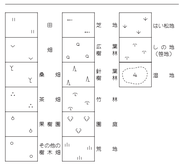

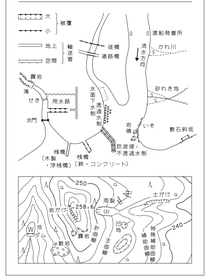

「平面直角座標値は、世界測地系による。」

株式会社五星調製

撮 影 平成22年11月
測 図 平成24年 9月 図化名人

座 標 系 第Ⅳ系
等高線間隔 2 m

1:2,500

0 50 100 200 300 400 500m

「この測量成果は、国土地理院長の助言を受けて得たものである
(助言番号)平23 四公第93号」