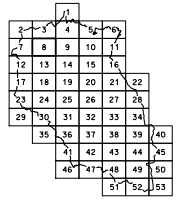
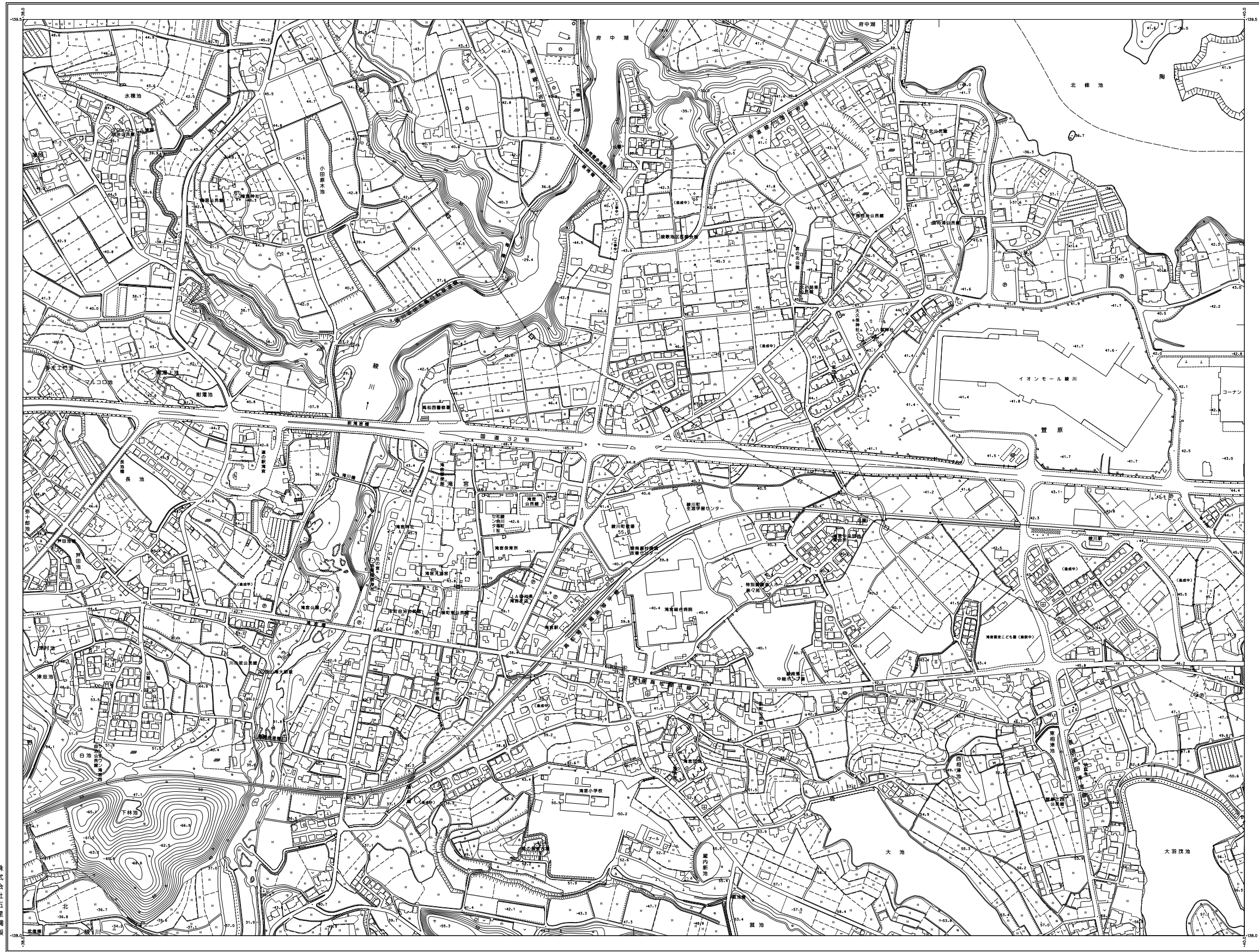


# 綾川町都市計画図 No.8



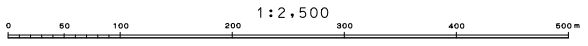
記号

△	△ 37.2	△ 三角点
▲	▲ 25.62	▲ 水準点
○	○ 42.3	○ 境界点
⊕	⊕ 35.3	⊕ 境界点
×	×	×
▽	▽ 12.3	▽ 境界点
○	○ 15.8	○ 境界点
□	□	□
△	△	△
▲	▲	▲
○	○	○
⊕	⊕	⊕
×	×	×
▽	▽	▽
○	○	○
△	△	△
▲	▲	▲
○	○	○
⊕	⊕	⊕
×	×	×
▽	▽	▽
○	○	○
△	△	△
▲	▲	▲
○	○	○
⊕	⊕	⊕
×	×	×
▽	▽	▽
○	○	○
△	△	△
▲	▲	▲
○	○	○
⊕	⊕	⊕
×	×	×
▽	▽	▽
○	○	○
△	△	△
▲	▲	▲
○	○	○
⊕	⊕	⊕
×	×	×
▽	▽	▽
○	○	○
△	△	△
▲	▲	▲
○	○	○
⊕	⊕	⊕
×	×	×
▽	▽	▽
○	○	○
△	△	△
▲	▲	▲
○	○	○
⊕	⊕	⊕
×	×	×
▽	▽	▽
○	○	○
△	△	△
▲	▲	▲
○	○	○
⊕	⊕	⊕
×	×	×
▽	▽	▽
○	○	○
△	△	△
▲	▲	▲
○	○	○
⊕	⊕	⊕
×	×	×
▽	▽	▽
○	○	○
△	△	△
▲	▲	▲
○	○	○
⊕	⊕	⊕
×	×	×
▽	▽	▽
○	○	○
△	△	△
▲	▲	▲
○	○	○
⊕	⊕	⊕
×	×	×
▽	▽	▽
○	○	○
△	△	△
▲	▲	▲
○	○	○
⊕	⊕	⊕
×	×	×
▽	▽	▽
○	○	○
△	△	△
▲	▲	▲
○	○	○
⊕	⊕	⊕
×	×	×
▽	▽	▽
○	○	○
△	△	△
▲	▲	▲
○	○	○
⊕	⊕	⊕
×	×	×
▽	▽	▽
○	○	○
△	△	△
▲	▲	▲
○	○	○
⊕	⊕	⊕
×	×	×
▽	▽	▽
○	○	○
△	△	△
▲	▲	▲
○	○	○
⊕	⊕	⊕
×	×	×
▽	▽	▽
○	○	○
△	△	△
▲	▲	▲
○	○	○
⊕	⊕	⊕
×	×	×
▽	▽	▽
○	○	○
△	△	△
▲	▲	▲
○	○	○
⊕	⊕	⊕
×	×	×
▽	▽	▽
○	○	○
△	△	△
▲	▲	▲
○	○	○
⊕	⊕	⊕
×	×	×
▽	▽	▽
○	○	○
△	△	△
▲	▲	▲
○	○	○
⊕	⊕	⊕
×	×	×
▽	▽	▽
○	○	○

株式会社五星調製

撮影 平成30年10月  
発行 平成31年2月 発行元人

座標系 測国系  
縮尺 2 m



1:2,500

「この測量成果は、国土院院長の承認を得て取得された測量成果を使用して得たものである。」「測量番号」平30測公第56号」

綾川町

「平面直角座標値は、世界測地系測地成果2011による。」