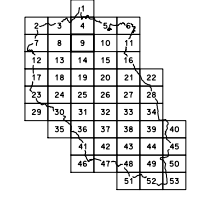
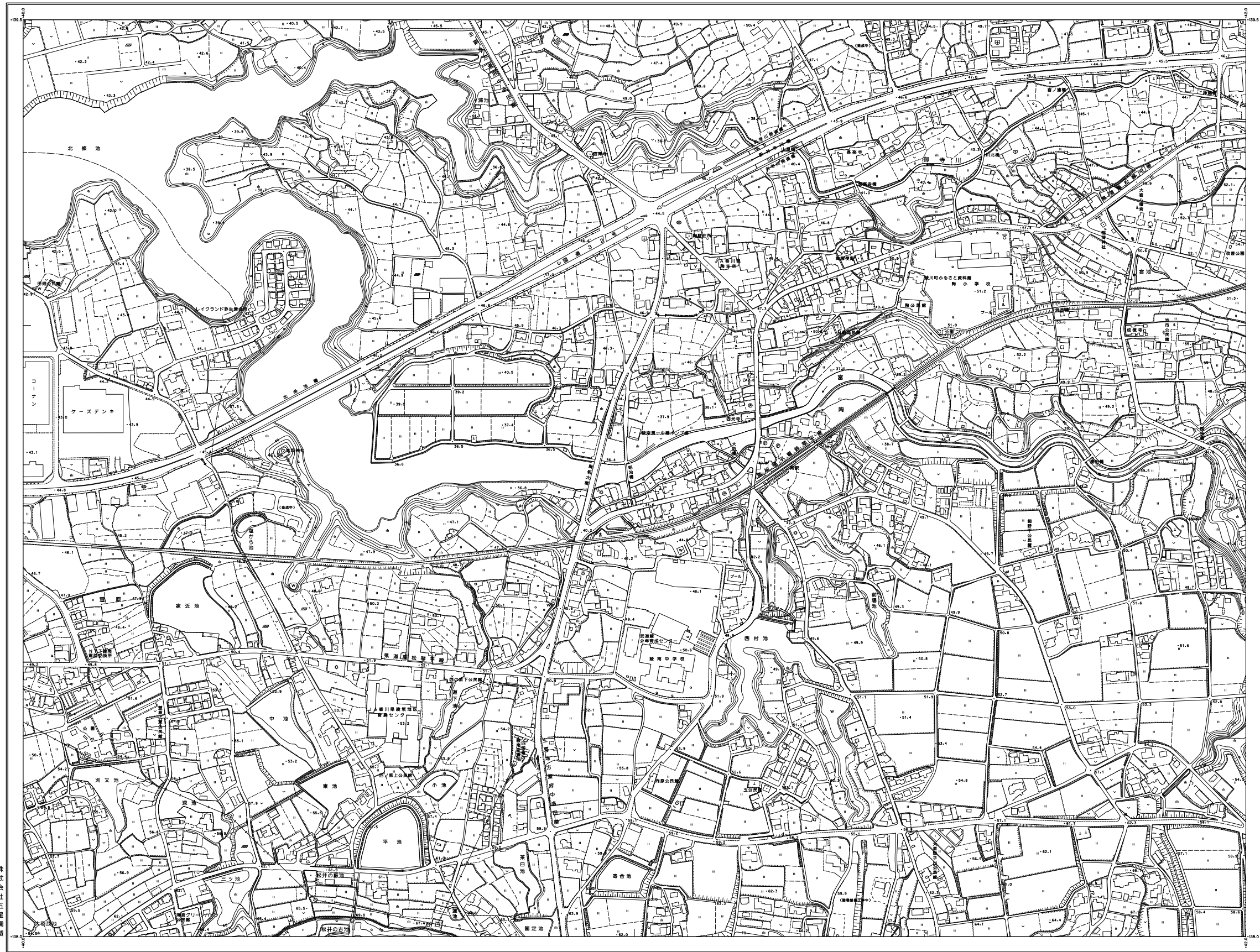


綾川町都市計画図 No. 9



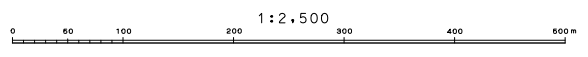
記号

▲	37.2	日本橋
△	25.62	日本橋
△	25.6	日本橋
△	42.3	日本橋
▽	35.6	日本橋
▽	25.73	日本橋
▽	12.3	日本橋
▽	15.4	日本橋
○	11	日本橋
○	12	日本橋
○	13	日本橋
○	14	日本橋
○	15	日本橋
○	16	日本橋
○	17	日本橋
○	18	日本橋
○	19	日本橋
○	20	日本橋
○	21	日本橋
○	22	日本橋
○	23	日本橋
○	24	日本橋
○	25	日本橋
○	26	日本橋
○	27	日本橋
○	28	日本橋
○	29	日本橋
○	30	日本橋
○	31	日本橋
○	32	日本橋
○	33	日本橋
○	34	日本橋
○	35	日本橋
○	36	日本橋
○	37	日本橋
○	38	日本橋
○	39	日本橋
○	40	日本橋
○	41	日本橋
○	42	日本橋
○	43	日本橋
○	44	日本橋
○	45	日本橋
○	46	日本橋
○	47	日本橋
○	48	日本橋
○	49	日本橋
○	50	日本橋
○	51	日本橋
○	52	日本橋
○	53	日本橋

株式会社五里調製

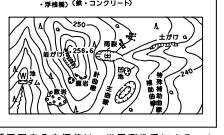
撮影 平成30年10月
更新 平成31年 2月 図化名人

座標系 第IV系
等価縮尺 2 m



「この測量成果は、国土測図院の承認を得て測図所長の測量成果を使用して得たものである。 (承認番号) 平30四公第56号」

綾川町



「平面直角座標値は、世界測地系による。」