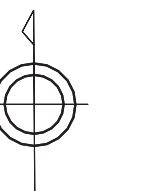
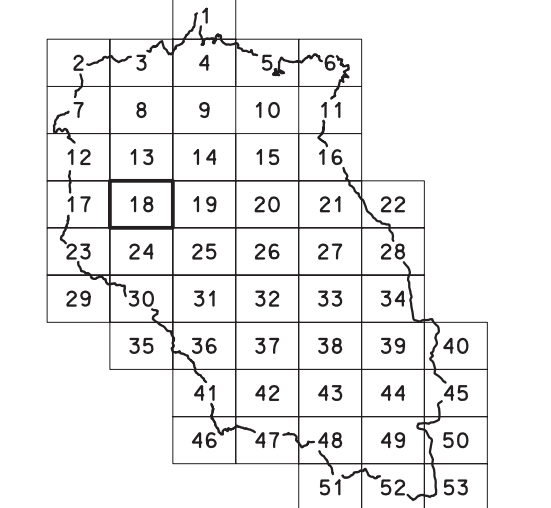


# 綾川町都市計画図 No.18



記号

△ 37.2	三角点
▲ 25.62	水準点
● 42.3	特種水準点
■ 25.56	特種水準点
○ 25.73	特種水準点
○ 12.3	特種水準点
○ 15.8	特種水準点

—	道路	—	河川
—	歩道	—	排水路
—	遊歩道	—	防犯灯
—	自転車道	—	防犯カメラ
—	公園	—	防犯カメラ
—	公園	—	防犯カメラ
—	公園	—	防犯カメラ

□	公園	□	公園
□	公園	□	公園
□	公園	□	公園
□	公園	□	公園

—	河川	—	河川
—	河川	—	河川
—	河川	—	河川
—	河川	—	河川

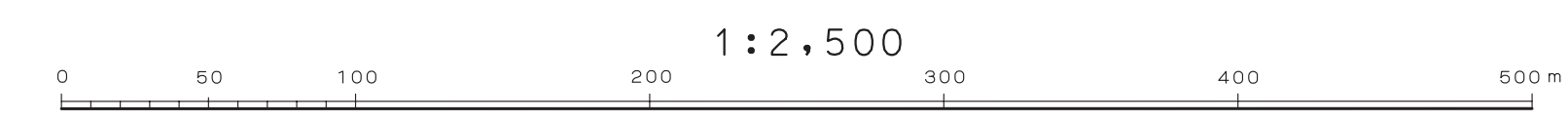
—	河川	—	河川
—	河川	—	河川
—	河川	—	河川
—	河川	—	河川

「平面直角座標値は、世界測地系測地成果 2011による。」

株式会社五星調製

撮影 平成22年11月  
測図 平成24年 9月 図化名人

座標系 第Ⅱ系  
等高線間隔 2 m



「この測量成果は、国土地理院長の批准を受けて得たものである  
(測量番号) 平23 図公第93号」