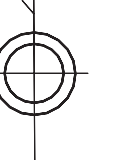
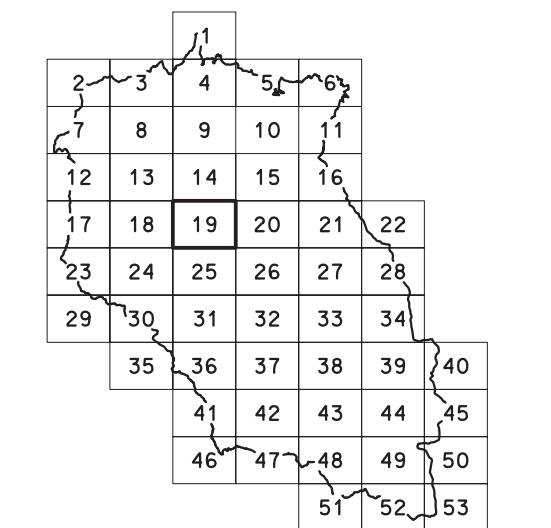


綾川町都市計画図 No.19

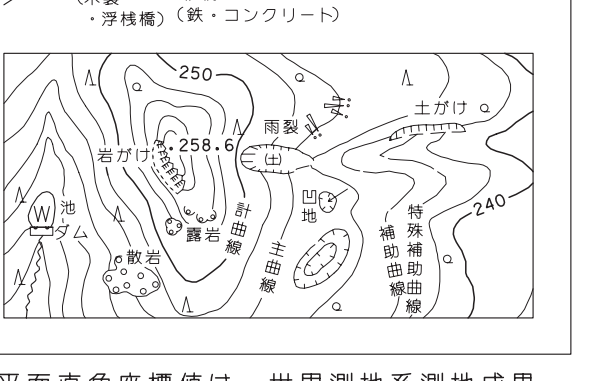


▲ 37.2	三角点	△ 37.2	三角点
● 25.62	水準点	△ 25.62	水準点
○ 42.3	電子水準点	○ 42.3	電子水準点
○ 25.56	特許水準点	○ 25.56	特許水準点
○ 25.73	水準点	○ 25.73	水準点
○ 12.3	特許水準点	○ 12.3	特許水準点
○ 15.8	水準点	○ 15.8	水準点

○	公園	□	門
△	神社	□	門
△	神社	□	門
△	神社	□	門
△	神社	□	門
△	神社	□	門
△	神社	□	門
△	神社	□	門
△	神社	□	門
△	神社	□	門

○	公園	□	門
△	神社	□	門
△	神社	□	門
△	神社	□	門
△	神社	□	門
△	神社	□	門
△	神社	□	門
△	神社	□	門
△	神社	□	門
△	神社	□	門

○	公園	□	門
△	神社	□	門
△	神社	□	門
△	神社	□	門
△	神社	□	門
△	神社	□	門
△	神社	□	門
△	神社	□	門
△	神社	□	門
△	神社	□	門



「平面直角座標値は、世界測地系測地成果 2011による。」