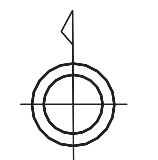
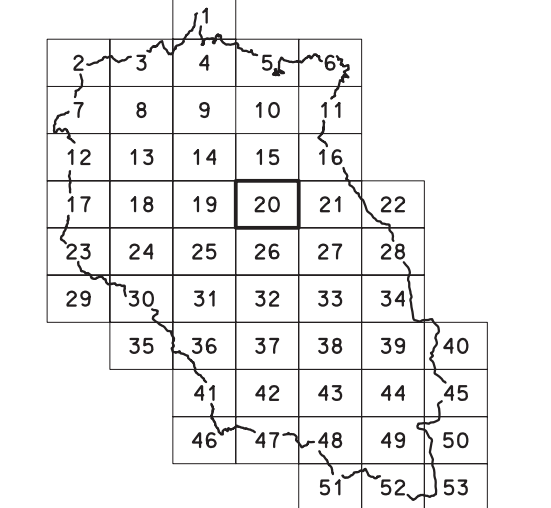


綾川町都市計画図 No.20

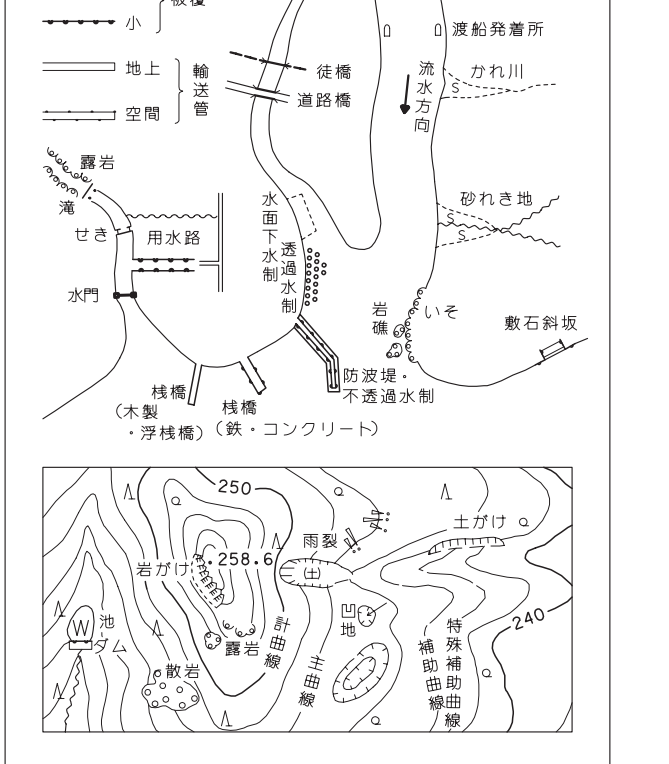


記号

■	建築敷地	▲	三角点	○	三井石油
□	非建築敷地	▲	標高25.0	○	陸上自衛隊
○	防空壕	▲	標高25.5	○	陸上自衛隊
●	防空壕	▲	標高26.0	○	陸上自衛隊
○	防空壕	▲	標高26.5	○	陸上自衛隊
○	防空壕	▲	標高27.0	○	陸上自衛隊
○	防空壕	▲	標高27.5	○	陸上自衛隊
○	防空壕	▲	標高28.0	○	陸上自衛隊
○	防空壕	▲	標高28.5	○	陸上自衛隊
○	防空壕	▲	標高29.0	○	陸上自衛隊
○	防空壕	▲	標高29.5	○	陸上自衛隊
○	防空壕	▲	標高30.0	○	陸上自衛隊

—	一般道	—	電線
—	駅前道	—	ガス管
—	歩道	—	上下水道
—	遊歩道	—	排水管
—	自転車道	—	下水道
—	遊歩道	—	上下水道
—	遊歩道	—	下水道
—	遊歩道	—	下水道
—	遊歩道	—	下水道
—	遊歩道	—	下水道

□	公園	○	公園
□	公園	○	公園
□	公園	○	公園
□	公園	○	公園
□	公園	○	公園
□	公園	○	公園
□	公園	○	公園
□	公園	○	公園
□	公園	○	公園
□	公園	○	公園



「平面直角座標値は、世界測地系測地成果 2011による。」

撮影 平成22年11月
 測図 平成24年 9月 図化名人

座標系 第Ⅱ系
 等高線間隔 2m

1:2,500
 0 50 100 200 300 400 500m

「この測量成果は、国土測地院の協力を受けて得たものである
 (測量番号) 平23 図公第93号」

株式会社五里調製

綾川町