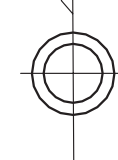
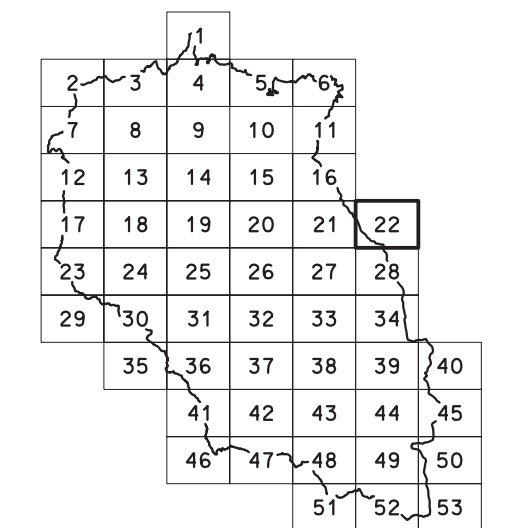



# 綾川町都市計画図 No.22



▲ 37.2	三角点
▲ 25.62	水準点
▲ 25.6	電子水準点
● 42.3	大地レベル
○ 25.6	電子水準点
■ 25.73	電子水準点
○ 12.3	電子水準点
○ 15.8	電子水準点

—	道路
—	歩道
—	遊歩道
—	歩道
—	歩道
—	歩道
—	歩道
—	歩道
—	歩道
—	歩道
—	歩道

—	河川
—	河川
—	河川
—	河川
—	河川
—	河川
—	河川
—	河川

—	河川
—	河川
—	河川
—	河川
—	河川
—	河川

—	河川
—	河川
—	河川
—	河川
—	河川

撮影 平成22年11月  
測図 平成24年 9月 図化名

座標系 第Ⅱ系  
等高線間隔 2m

1:2,500  
0 50 100 200 300 400 500m

この測量成果は、国土建設計画の範囲を受け得たものである  
(測量番号) 平23 図公第93号

株式会社五里調製

綾川町