綾 川 町 都 市 計 画 図 No.33



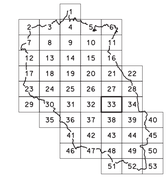

記 号

普通建物		三角点	
堅ろう建物		水準点	
堅ろう無壁舎		電子基準点	
無壁舎		多角点及び補助点	
		街区多角点	
		標石を有しない標高点	
		図化機測定による標高点	
官公署		門	
裁判所		屋門	
検察庁		鳥居	
税務署		記念碑	
郵便局		公会堂	
森林管理署		交番	
警察官駐在所・派出所		灯ろう	
消防署		鳥居	
職業安定所		トンネル・坑口	
収蔵文化財及び出張所等		独立樹（広葉樹）	
神社		独立樹（針葉樹）	
寺院		油井・ガス井	
キリスト教会		起重機	
学校		タンク	
幼稚園・保育所		煙突	
公会堂・公民館		高塔	
保健所		電波塔	
病院		灯台	
銀行		水位観測所	
協同組合		灯標	
倉庫		洞口	
火薬庫		橋（大口・橋長）	
工場		温泉・鉱泉	
変電所		材料置場	
揚排水ポンプ場		石段	
ガソリンスタンド		地下街・地下鉄駅	
駐車場		へい	
		かき	
高幅道路		普通鉄道	
庭園路		路面の鉄道	
徒歩道		特殊軌道	
建設中の道路		索道	
歩道・分離帯		建設中の鉄道	
道路橋		プラットホーム及び跨線橋	
徒橋		鉄道橋	
橋形歩道橋		鉄道の盛togetherり等	
道路の盛togetherり等		路面の鉄道及び停留所	
日木		送電線	
人工斜面		区域界	
土堤等		幅生界	
		新地界	
都・府・県界		町村界	
北海道の市庁界		指定都市の区界	
都市特別区界		大字・町丁界	

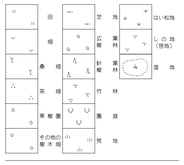

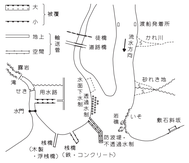

「平面直角座標値は、世界測地系による。」

撮 影 平成22年11月
測 図 平成24年 9月 図化名人

座 標 系 第Ⅳ系
等高線間隔 2 m

この図面は、レベル5000を拡大し1／2500で出力したものである。

1:2,500

0 50 100 200 300 400 500m

「この測量成果は、国土地理院長の助言を受けて得たものである
（助言番号）平23 図公第93号」

株式会社五星調製

綾 川 町