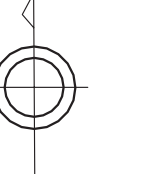
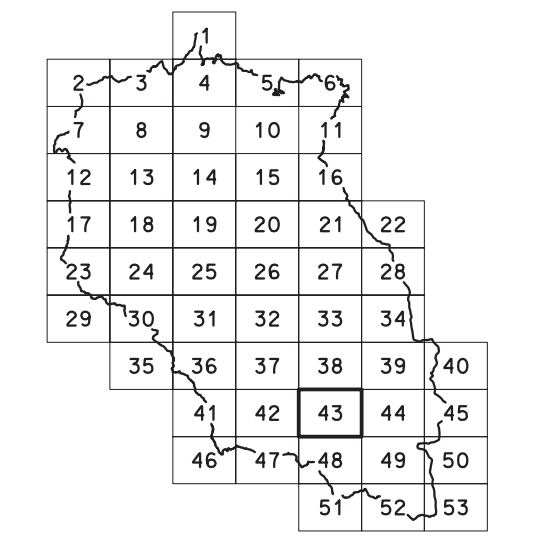


綾川町都市計画図 No.43



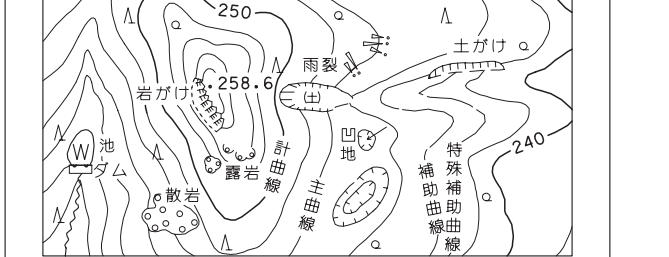
記号

▲ 37.2	三角点
▲ 25.6	電子水準点
▲ 42.5	地籍測量点
▲ 35.5	測量点
▲ 25.73	水準点
▲ 12.3	測量点
▲ 15.8	測量点

—	道路	—	道路
—	道路	—	道路
—	道路	—	道路

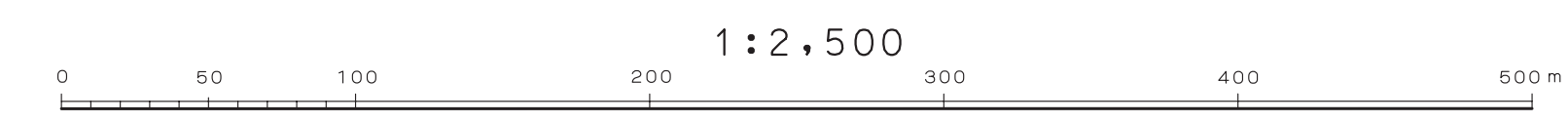
■	田	■	畑
■	雑草	■	雑草
■	雑草	■	雑草

—	河川	—	河川
—	河川	—	河川
—	河川	—	河川



「平面直角座標値は、世界測地系による。」

撮影 平成22年11月
測図 平成24年9月 図化名人
座標系 第Ⅱ系
等高線間隔 2m
この図面は、レベル5000を拡大し、1/2500で出力したものである。



【この測量成果は、国土測地院長の批准を受けて得たものである
(測量番号) 平23 四公第93号】

株式会社五里調製

綾川町